


## **ZÁBOROVÝ ELABORÁT**

č. zakázky 2021-02-09

### **II/295 HOŘEJŠÍ VRCHLABÍ, STABILIZACE SKALNÍHO SVAHU V KM 10,500 – 10,550**



**TIŠNOV, ÚNOR 2021**

Název zakázky: **II/295 Hořejší Vrchlabí, stabilizace skalního svahu  
v km 10,500 – 10,550**

Vypracoval: **Ing. Matúš Klinčúch**

Odpovědný řešitel: **Ing. Ondřej Holý**  
autorizovaný inženýr pro geotechniku pod č. 0012237

Číslo zakázky: **2021-02-09**

## **ZÁBOROVÝ ELABORÁT**

### **OBSAH:**

1. Identifikační údaje.....	2
2. Seznam vstupních podkladů .....	2
3. Údaje o území .....	2
4. Ochranná a bezpečnostní pásma .....	3
 PŘÍLOHA 01 OBVOD STAVBY V KN.....	5
PŘÍLOHA 02 INFORMAČNÍ LISTY K DOTČENÝM POZEMKŮM.....	6

**TIŠNOV, ÚNOR 2021**

## 1. Identifikační údaje

Název stavby:	II/295 Hořejší Vrchlabí, stabilizace skalního svahu v km 10,500 – 10,550
Místo stavby:	Skalní svah u silnice II/295
Kat. území:	Hořejší Vrchlabí
Obec:	Vrchlabí
Okres:	Trutnov
Kraj:	Královéhradecký
Objednatel:	Královéhradecký kraj Pivovarské náměstí 1245 500 03 Hradec Králové
Zpracovatel:	Geotechnika Holý IČ: 70705330 Ing. Ondřej Holý, 724 562 173 ČKAIT pro obor geotechnika: 0012237
Účel stavby:	Sanace skalního svahu
Stupeň doku.:	DSP / PDPS

## 2. Seznam vstupních podkladů

- [1] Fotodokumentace a místní terénní rekognoskace, Geotechnika Holý, 1/2021
- [2] Zaměření aktuálního stavu metodou laserového skenování, Gepoint s. r. o., 3/2021
- [3] Smlouva o dílo s číslem stavby 36628, včetně všech příloh, s platností k 20. 11. 2020
- [4] GEOPORTAL.GOV
- [5] GEOPORTAL.RSD
- [6] AGS.ČÚZK

## 3. Údaje o území

Předmětný skalní svah se nachází v intravilánu obce Hořejší Vrchlabí, v bezprostřední blízkosti silnice II/295. Konkrétně po její levé straně, ve směru staničení (z Vrchlabí do Špindlerova Mlýnu) v km 10,470 – 10,560 a na pozemcích viz *Tab. č. 1*.

Jedná se o jednostranný skalní zářez rozvinuté délky 65 m, maximální výšky až 14 m s generelním sklonem 74°, který je tvořený výchozy lugika – devonských chlorit/sericitových fylitů ponikelské skupiny krkonošsko-jizerského krystalinika s orientací k JV. Akumulační prostor zářezu je vymezený betonovou prefabrikovanou zídou výšky cca 1,5 m, která není předmětem stavby.

Tab. č. 1 – Pozemky dotčené stavbou

Par. č.	Katastr. území	Výměra [m <sup>2</sup> ]	Způsob využití	Dočasný záb. [m <sup>2</sup> ]	Trvalý záb. [m <sup>2</sup> ]	Vlastníci, jiní oprávnění
2966/17	Hořejší Vrchlabí	2 895	ost. kom., ost. pl.	207	0	KH kraj, právo hospodařit Správa silnic KH kraje, Kutnohorská 59/23, Plačice, 500 04 Hradec Kr.
2966/24	Hořejší Vrchlabí	995	ost. kom., ost. pl.	521	0	KH kraj, právo hospodařit Správa silnic KH kraje, Kutnohorská 59/23, Plačice, 500 04 Hradec Kr.
2966/25	Hořejší Vrchlabí	1 258	ost. kom., ost. pl.	143	0	KH kraj, právo hospodařit Správa silnic KH kraje, Kutnohorská 59/23, Plačice, 500 04 Hradec Kr.

Skalní svah je v současné době celoplošně hustě porostlý náletovými dřevinami a křovinami, v zastoupení převážně břízy bělokoré.

Nejrizikovější část svahu je v současné době provizorně zajištěna pouze betonovými prefabrikovanými svodidly výšky cca 0,5 m o délce cca 20 m, v části krajnice předmětné silnice.

#### 4. Ochranná a bezpečnostní pásma

Projektová dokumentace byla zpracována takovým způsobem, aby přírodní, kulturní a estetické hodnoty dotčeného území byly stavbou ovlivněny co nejméně. Umístěním a provedením stavby se nepředpokládá ohrožení žádného zvláště chráněného druhu (ZCHD) rostlin a živočichů.

Území stavby se nenachází na území maloplošných (MZCHÚ) a velkoplošných (VZCHÚ) zvláště chráněných území, nachází se ale v těsné blízkosti ochranného pásma (OP) Krkonošského národního parku, viz B.2 Koordinační situace. Území stavby zároveň sousedí s evropsky významnou lokalitou (EVL) Krkonoše a také s vyhlášenou ptačí oblastí (PO) Krkonoše. Tato chráněná území předmětná stavba nijak neovlivní.

Stavba se nenachází na území žádného národního geoparku a nezasahuje do území žádné biosférické rezervace, pouze sousedí s biosférickou rezervací Krkonoše. Území stavby není součástí žádného EECONET koridoru, je však součástí EECONET území, a to jako zóna zvýšené péče o krajinu. Tato chráněná území předmětná stavba nijak neovlivní.

Území stavby se z pohledu územního systému ekologické stability (ÚSES) nachází poblíž osy regionálního biokoridoru – ÚTP ÚSES ČR (1996): Bělá-Labská soutěska. Území stavby se dále nachází v krasovém a pseudokrasovém území Západních Sudet. Tato chráněná území, koridory, či osy předmětná stavba nijak neovlivní.

Předmětný skalní svah byl Českou geologickou službou zařazen do katalogu Svahových nestabilit pod č. 03-41-15, a to jako přírodního původu, aktivní se způsobem projevů typu odsedávání a skalního říčení.

Území stavby nezasahuje do žádného OP vodních zdrojů, nádrží, záplavového území a ani do žádné aktivní zóny záplavového území. Nezasahuje také do území chráněných pro akumulaci vod, či odběry vody pro lidskou spotřebu.

Stavba také nezasahuje do žádného památkově chráněného území, kulturní či národní kulturní památky a ani do jejich OP.

Území stavby se nachází v OP silnice, které je (dle § 30, odst. 2, zákona č. 13/1997 Sb.) pro silnice II. a III. třídy a místní komunikace II. třídy vymezeno vzdáleností 15 m od osy vozovky nebo od osy přilehlého jízdního pásu.

Stavba se pak dále nachází v OP lesa, které je (dle § 14, odst. 2, zákona č. 289/1995 Sb.) vymezeno vzdáleností do 50 m od okraje lesního pozemku. Jedná se o pozemky s p. č. 30 a 32, které mají definovaný způsob ochrany jako pozemek určený k plnění funkcí lesa (PUPFL), a které jsou ve vlastnictví města Vrchlabí.

Co se týká ostatních inženýrských sítí (IS), území stavby zasahuje do OP společností .....  
Jejich přibližná poloha je zakreslena v části *B.2 Koordinační situace* a je pouze orientační, dle dostupných podkladů příslušných správců.

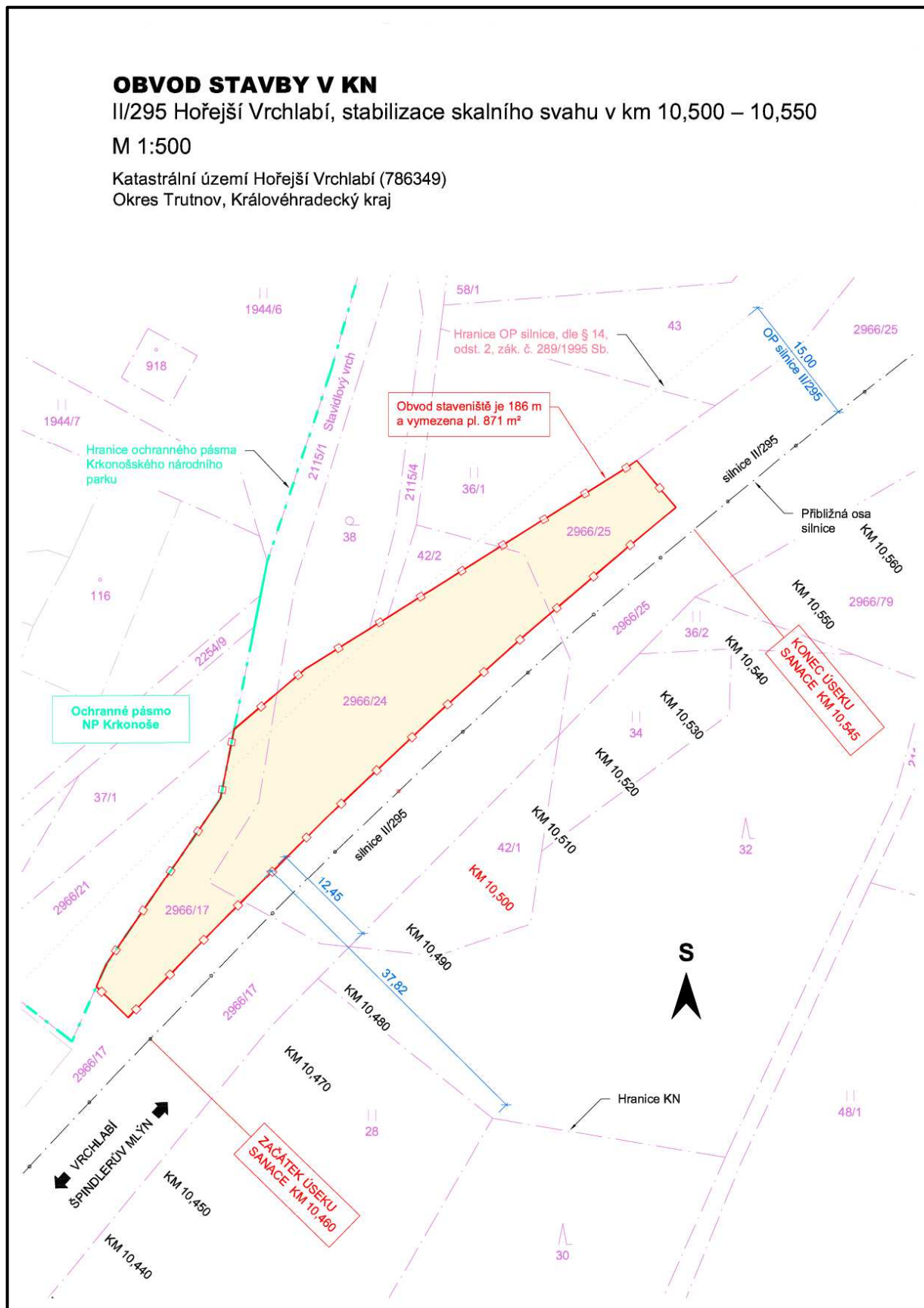
Před zahájením stavby musí zhotovitel stavby prokazatelně ověřit a vytyčit stávající IS v celém zájmovém území stavby. Přesné umístění stávajících IS, tedy přesná poloha a hloubka, bude případně ověřena provedením kopaných sond. Podle místního šetření se na daném území nenachází žádná stávající IS, která by musela být řešena její dočasnou, či trvalou přeložkou.

V průběhu stavby nesmí dojít k poškození, či porušení žádného z vedení stávajících IS. Zhotovitel stavby bude plně respektovat všechny skutečnosti, respektive všechna všeobecná ustanovení jednotlivých správců stávajících IS pro práci v jejich OP a provedení stavby bude plně v souladu se všemi jejich podmínkami, které jsou uvedené v doložených souhlasných stanoviscích, viz část F.1 Závazná stanoviska a vyjádření.

Po dokončení stavebních prací bude vše uvedeno do původního stavu a vlastní stavba po jejím dokončení nebude mít žádný vliv na dané území, či vedení stávajících IS a jejich OP.

V Tišnově, dne .....



**PŘÍLOHA 01 OBVOD STAVBY V KN**

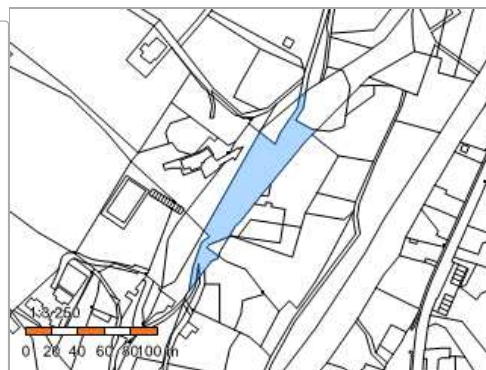


## **PŘÍLOHA 02 INFORMAČNÍ LISTY K DOTČENÝM POZEMKŮM**



## Informace o pozemku

Parcelní číslo:	<a href="#">2966/17</a> 
Obec:	<a href="#">Vrchlabí [579858]</a> 
Katastrální území:	<a href="#">Hořejší Vrchlabí [786349]</a>
Číslo LV:	<a href="#">1381</a>
Výměra [m <sup>2</sup> ]:	2895
Typ parcely:	Parcela katastru nemovitostí
Mapový list:	
Určení výměry:	Graficky nebo v digitalizované mapě
Způsob využití:	ostatní komunikace
Druh pozemku:	ostatní plocha



## Vlastníci, jiní oprávnění

<b>Vlastnické právo</b>	<b>Podíl</b>
Královéhradecký kraj, Pivovarské náměstí 1245/2, 50003 Hradec Králové	
<b>Hospodaření se svěřeným majetkem kraje</b>	<b>Podíl</b>
Správa silnic Královéhradeckého kraje, Kutnohorská 59/23, Plačice, 50004 Hradec Králové	

## Způsob ochrany nemovitosti

Nejsou evidovány žádné způsoby ochrany.

## Seznam BPEJ

Parcela nemá evidované BPEJ.


## Omezení vlastnického práva

Nejsou evidována žádná omezení.

## Jiné zápisy

Nejsou evidovány žádné jiné zápisy.

### Řízení, v rámci kterých byl k nemovitosti zapsán cenový údaj

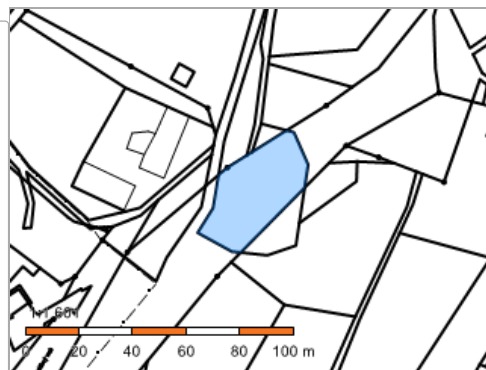
Nemovitost je v územním obvodu, kde státní správu katastru nemovitostí ČR vykonává [Katastrální úřad pro Královéhradecký kraj, Katastrální pracoviště Trutnov](#) 

Zobrazené údaje mají informativní charakter. Platnost dat k 24.02.2021 14:00.



## Informace o pozemku

Parcelní číslo:	<a href="#">2966/24</a>
Obec:	<a href="#">Vrchlabí [579858]</a>
Katastrální území:	<a href="#">Hořejší Vrchlabí [786349]</a>
Číslo LV:	<a href="#">1381</a>
Výměra [m <sup>2</sup> ]:	995
Typ parcely:	Parcela katastru nemovitostí
Mapový list:	
Určení výměry:	Graficky nebo v digitalizované mapě
Způsob využití:	ostatní komunikace
Druh pozemku:	ostatní plocha



## Vlastníci, jiní oprávnění

<b>Vlastnické právo</b>	<b>Podíl</b>
Královéhradecký kraj, Pivovarské náměstí 1245/2, 50003 Hradec Králové	
<b>Hospodaření se svěřeným majetkem kraje</b>	<b>Podíl</b>
Správa silnic Královéhradeckého kraje, Kutnohorská 59/23, Plačice, 50004 Hradec Králové	

## Způsob ochrany nemovitosti

Nejsou evidovány žádné způsoby ochrany.

## Seznam BPEJ

Parcela nemá evidované BPEJ.

## Omezení vlastnického práva

Nejsou evidována žádná omezení.

## Jiné zápisy

Nejsou evidovány žádné jiné zápisy.

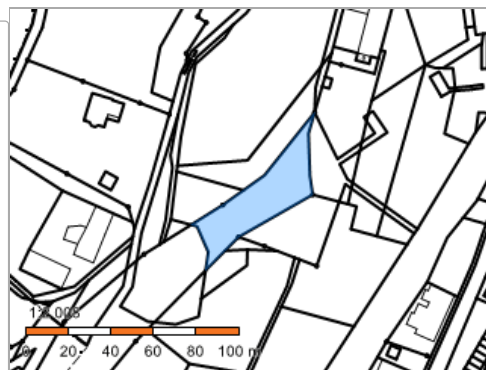
### 📌 Řízení, v rámci kterých byl k nemovitosti zapsán cenový údaj

Nemovitost je v územním obvodu, kde státní správu katastru nemovitostí ČR vykonává [Katastrální úřad pro Královéhradecký kraj, Katastrální pracoviště Trutnov](#)

Zobrazené údaje mají informativní charakter. Platnost dat k 24.02.2021 14:00.

## Informace o pozemku

Parcelní číslo:	<a href="#">2966/25</a>
Obec:	<a href="#">Vrchlabí [579858]</a>
Katastrální území:	<a href="#">Hořejší Vrchlabí [786349]</a>
Číslo LV:	<a href="#">1381</a>
Výměra [m <sup>2</sup> ]:	1258
Typ parcely:	Parcela katastru nemovitostí
Mapový list:	
Určení výměry:	Graficky nebo v digitalizované mapě
Způsob využití:	ostatní komunikace
Druh pozemku:	ostatní plocha



## Vlastníci, jiní oprávnění

<b>Vlastnické právo</b>	<b>Podíl</b>
Královéhradecký kraj, Pivovarské náměstí 1245/2, 50003 Hradec Králové	
<b>Hospodaření se svěřeným majetkem kraje</b>	<b>Podíl</b>
Správa silnic Královéhradeckého kraje, Kutnohorská 59/23, Plačice, 50004 Hradec Králové	

## Způsob ochrany nemovitosti

Nejsou evidovány žádné způsoby ochrany.

## Seznam BPEJ

Parcela nemá evidované BPEJ.

## Omezení vlastnického práva

Nejsou evidována žádná omezení.

## Jiné zápisy

Nejsou evidovány žádné jiné zápisy.

### 📌 Řízení, v rámci kterých byl k nemovitosti zapsán cenový údaj

Nemovitost je v územním obvodu, kde státní správu katastru nemovitostí ČR vykonává [Katastrální úřad pro Královéhradecký kraj, Katastrální pracoviště Trutnov](#)

Zobrazené údaje mají informativní charakter. Platnost dat k 24.02.2021 14:00.